

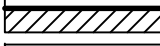

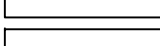






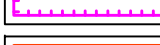












# LEGENDA

-  Hranice kraje
-  Hranice ORP
-  Hranice řešeného území
-  Dálnice - stav
-  Rychlostní silnice - stav
-  Silnice I. třídy - stav
-  Silnice II. třídy - stav
-  Železnice - stav
-  Koridor železnice dle ZÚR - návrh
-  Koridor rychlostní silnice dle ZÚR - návrh
-  Koridor silnice I. třídy dle ZÚR - návrh
-  Koridor silnice II. třídy dle ZÚR - návrh
-  Koridor VVN dle ZÚR - návrh
-  Koridor VTL dle ZÚR - návrh
-  Koridor územní rezervy VVTL dle ZÚR - návrh
-  Nadregionální biokoridor dle ZÚR
-  Nadregionální biocentrum dle ZÚR
-  Regionální biokoridor dle ZÚR
-  Regionální biocentrum dle ZÚR
-  Vodní cesta dle ZÚR - návrh
-  Obec s rozšířenou působností pro obec Turkovice
-  Obec s pověřeným úřadem pro obec Turkovice



<b>ODŮVODNĚNÍ ÚZEMNÍHO PLÁNU TURKOVICE</b>		<b>2</b>
<b>VÝKRES ŠIRŠÍCH VZTAHŮ</b>		
Projektant: REGIO, projektový ateliér s.r.o.		
<b>REGIO</b> s.r.o. PROJEKTOVÝ ATELIÉR HRADEC KRÁLOVÉ		
Autorský kolektiv: Ing. arch. Jana Šejvlová, Ing. Zlata Macháčová, RNDr. Lukáš Zemánek, Ph.D., Lucie Hostáková, Jan Harčarik, Pavel Kupka, Ing. Zuzana Baladová		
Digitální zpracování:		AutoCAD Civil 3D 2008
Objednatel:	Obec Turkovice	Návrh: Listopad 2014
Měřítko:	1 : 100 000	Vydaný ÚP: Červen 2015